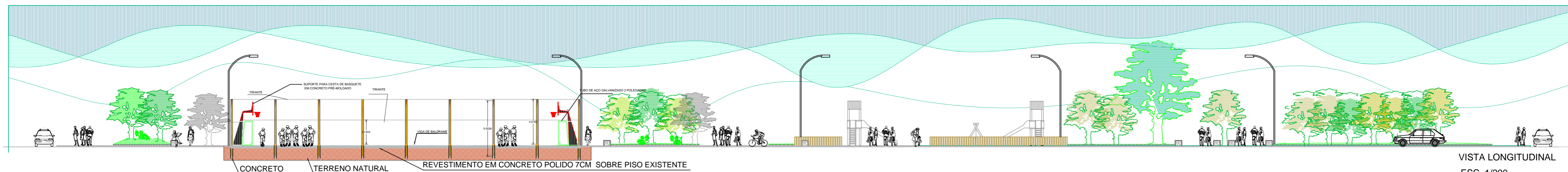


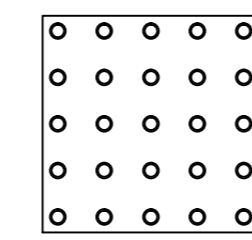
Elevação  
ESCALA 1/200



Corte Longitudinal  
ESCALA 1/200

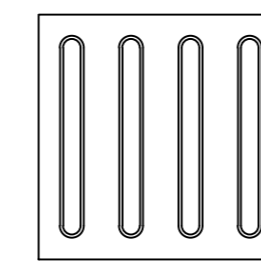
VISTA LONGITUDINAL  
ESC. 1/200

Sinalização tátil de alerta

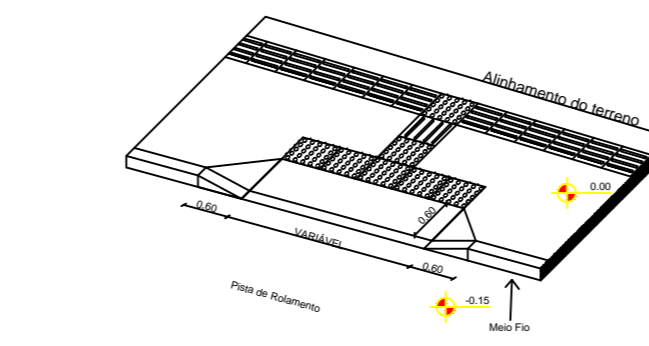


	Módulo	Módulo
Distância de base do módulo	400	500
Distância horizontal entre centros de módulos	40	50
Distância de borda para o centro de módulo	40	50
Distância de borda para o centro de módulo	40	50

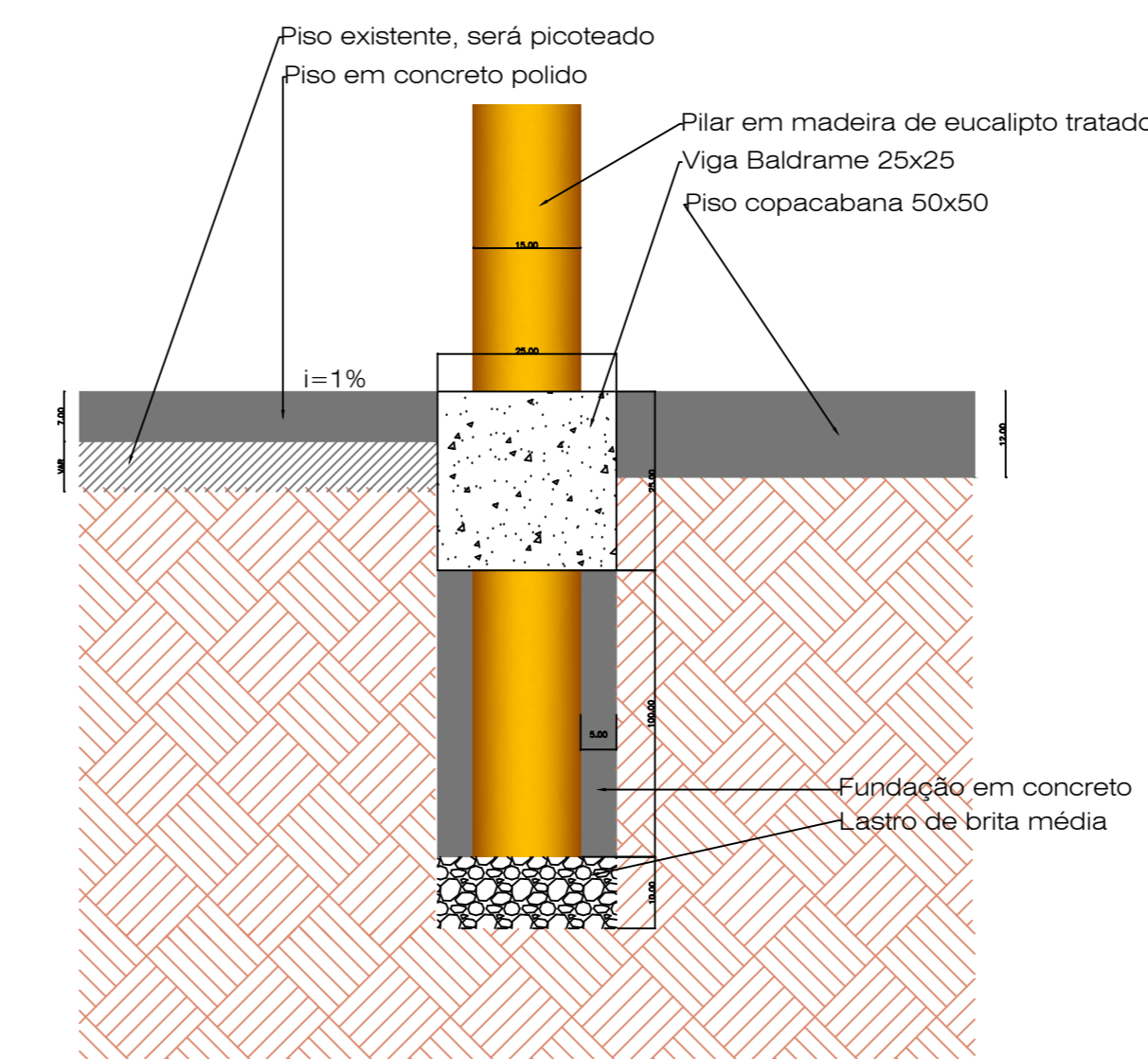
Sinalização tátil direcional



	Módulo	Módulo
Distância de base do módulo	400	500
Distância horizontal entre centros de módulos	40	50
Distância de borda para o centro de módulo	40	50
Distância de borda para o centro de módulo	40	50



Detalhamento Piso Tátil  
SEM ESCALA



Detalhamento Fundação e Viga Baldrame  
ESCALA 1/10

REVISÃO	DATA	NOME	ALTERAÇÃO
R00	05.04.18	Héber Corrêa	Emissão inicial

**PREFEITURA MUNICIPAL DE TRAMANDAÍ**  
SECRETARIA MUNICIPAL DE OBRAS - DEPARTAMENTO DE ENGENHARIA

Projeto: Implantação e Modernização de Infraestrutura para Esporte Educacional, Recreativo e de Lazer  
Código do Sítio: Av. Emancipação esp. Av. Princesa Anísia - Tramandaí/RS  
Proprietário: Município de Tramandaí | Prefeito: Luiz Carlos Galvão da Silva  
Responsável Técnico: Arquiteta: Ulmarata Mara Graz Gracida - CAU/RSP Nº A70380-2  
Assinatura: Corte, Fachada e Detalhamentos

05