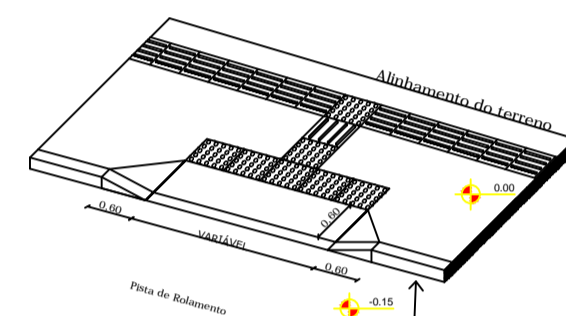
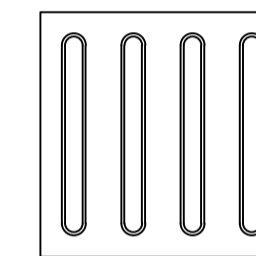



Planta Baixa
ESCALA 1/100



Detalhamento Piso Tátil
SEM ESCALA

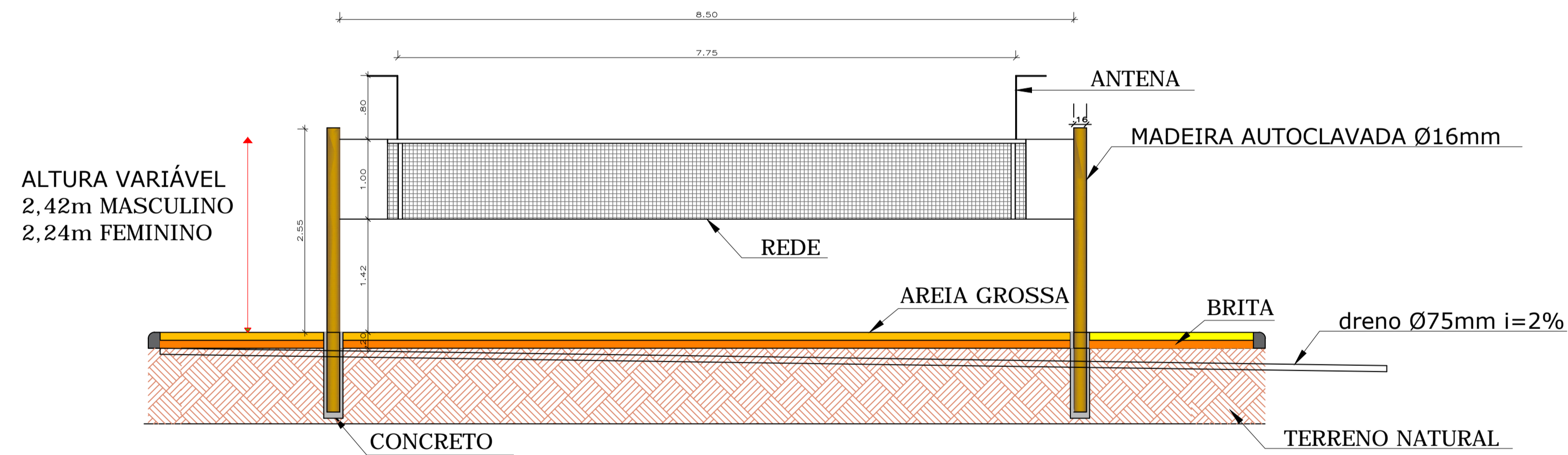
Sinalização tátil de alerta Sinalização tátil direcional



	Mínimo mm	Máximo mm
Diâmetro de base do relevo	22	30
Distância horizontal entre centros de relevo	42	53
Distância diagonal entre centros de relevo	60	75
Mitra do relevo	03	05

	Mínimo mm	Máximo mm
largura da base do relevo	26	40
largura do topo	20	30
altura do relevo *	4	5
Distância horizontal entre centros de relevo	70	85
Distância horizontal entre bases de relevo	45	55

*quando em placas sobrepostas a altura do relevo deve ser 3



ALTURA VARIÁVEL
2,42m MASCULINO
2,24m FEMININO

Detalhamento Estrutura Rede
ESCALA 1/50

REVISÃO	DATA	NOME	ALTERAÇÃO
R00	30.04.18	Héber Corrêa	Emissão inicial
R01	08.05.18	Mara Gazola	Inseridas pérgolas / Remoção linha de 3 m quadra de vôlei

PREFEITURA MUNICIPAL DE TRAMANDAL
SECRETARIA MUNICIPAL DE OBRAS - DEPARTAMENTO DE ENGENHARIA

Projeto: Implantação e Modernização de Infraestrutura para Esporte Educacional, Recreativo e de Lazer

Endereço da obra: Rua Hawaii esq. Rua 12 de Abril

Proprietário: Município de Tramandal | Prefeito Luiz Carlos Gaulo da Silva

Responsável Técnico: Arquiteta Urbanista Mara Giron Gazola - CAU RS Nº A76380-2

Assunto: Planta Baixa e Detalhamentos

Assinatura: Carlos Lima

Área Total: -

07

Prefeitura Municipal de Tramandal, Avenida da Igreja, nº 346 - Centro - CNPJ: 88771001000180 - Fone: (51) 3684-9000 - CEP: 95.590-000